



Drava – Natura 2000, reka za prihodnost; Izboljšanje stanja ohranjenosti vrst in habitatnih tipov rečnega in obrečnega pasu reke Drave, zaDravo

ZLATOLIČJE

INTERPRETACIJSKA TOČKA 1

Občina Starše

Grafična priloga k popisu

november, 2022

U1.2.1.

Ureditev interpretacijske točke v Zlatoličju:

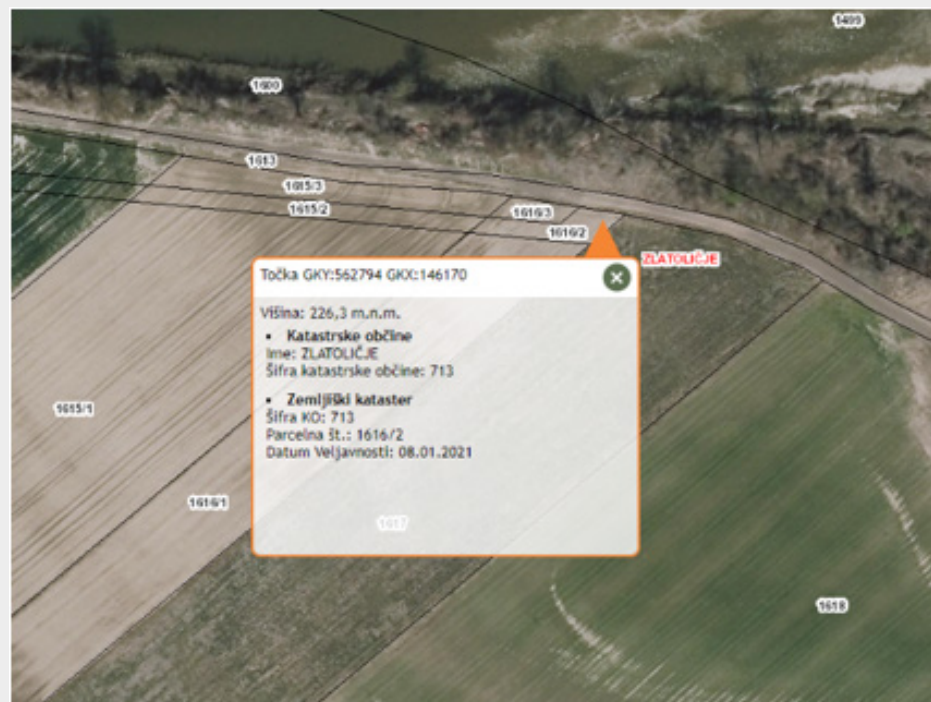
postavitev interpretacijske table z
inovativno nosilno konstrukcijo

Projektni partner: Občina Starše

Lokacija:

Na lokaciji ukrepa se izvede točka
Odkupljena zemljišča – DRSV

713 ZLATOLIČJE 1614/3



KAZALO

1

INTERPRETACIJSKA TABLA - LEŽEČA

Steber

Tabla - Dinamična reka

Silhueta ptice

1

INTERPRETACIJSKA TABLA LEŽEČA

Opis:

- Steber je sestavljen iz dveh lesenih elementov $14 \times 4,2$ cm, ki sta med seboj povezana. Med njima mora biti 4 mm medprostora
- Kovinski nosilec je narobe obrnjen T format s štirimi luknjami. Na sredini je vpet v les in s hilti vijaki pritrjen v naprej pripravljene temelje.
- Les: macesen
- Kovinski elementi: vroče cinkano železo
- Dimenzija: $14 \times 8,8 \times 90$ cm / višja stranica / poševnina 35 st.



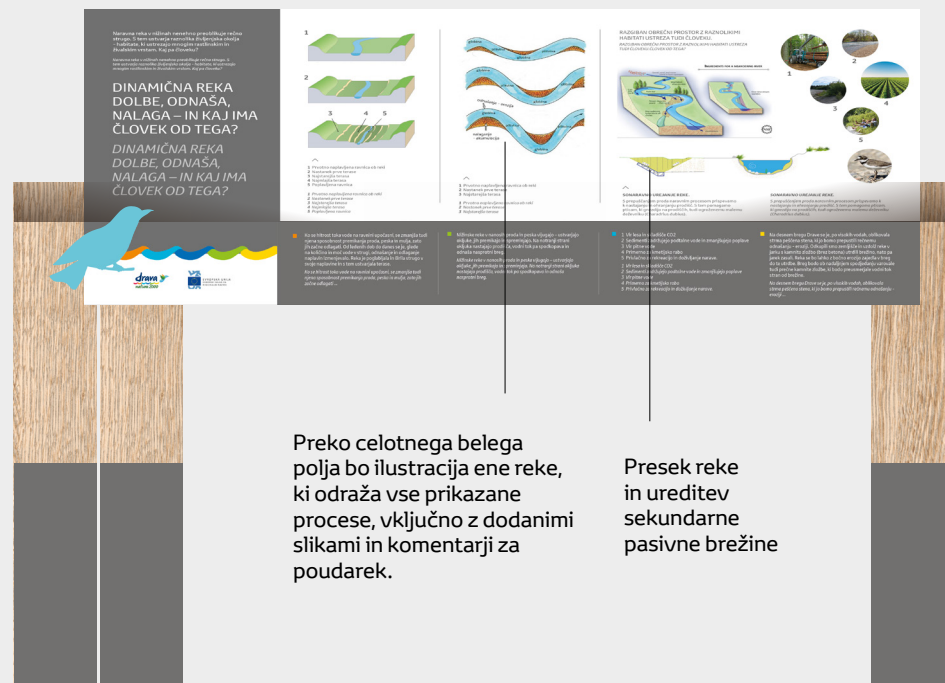


Tabla - Dinamična reka



MATERIAL:
-tabla: print na dibond (4 mm
- Podstavek inox ali vroče cinkano železo

1



Preko celotnega belega polja bo ilustracija ene reke, ki odraža vse prikazane procese, vključno z dodanimi slikami in komentarji za poudarek.

Presek reke in ureditev sekundarne pasivne brežine

zaDravo

Silhueta ptice

Ptica v svetlo modri barvi kot prepoznavni element (žival) interpretacijske table Zlatoličje.

MATERIAL:
-print na dibond

1

